

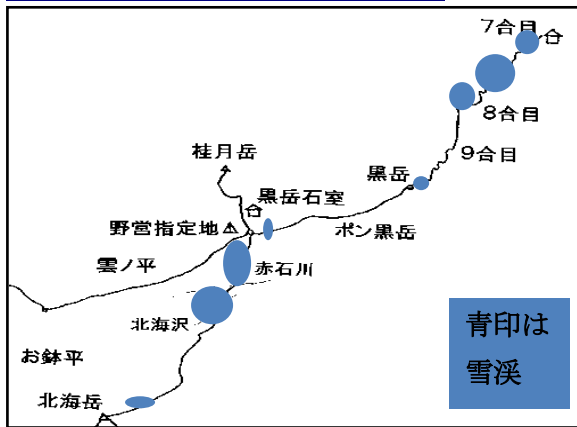


大雪山山情報

層雲峡ビジターセンター

2009年6月25日 天気 はれ 最低8℃/最高20℃ (層雲峡)

コース: 黒岳～北海岳



青印は
雪渓



ジンヨウキスミレ



ハクサンイチゲ



キバナシャクナゲ



イワウメ



ミヤマキンバイ

【9合目】ハクサンイチゲ○、エゾイワハタザオ○、ミヤマキンボウゲ○、ハクサンチドリ○、クロユリ薔【黒岳山頂】キバナシャクナゲ↓、ミネズオウ○、ミヤマキンバイ○、メアカンキンバイ○、イワウメ○、コメバツガザクラ○【ポソ黒】キバナシャクナゲ↓、ミネズオウ○、エゾノツガザクラ↑、イワウメ○、ウラシマツツジ○




①黒岳7合目



② 黒岳8合目



③黒岳9合目



④黒岳山頂直下

①7合目周辺は全面雪で特に下山の際は滑りやすいので注意が必要です。②8合目周辺は所々で登山道が出てきましたが、まだ半分以上は雪渓となっています。③9合目周辺の雪渓は4mと5mの2カ所だけとなりました。④山頂直下(リフト側)の登山道沿いではハクサンイチゲやハクサンチドリ、キバナノコマノツメなどが咲き始めています。山頂から石室の間ではミネズオウ、ミヤマキンバイ、メアカンキンバイが咲いていますがイワウメはまばらに咲く程度。*数値は登山道に残る雪渓の大まかな距離




⑤石室から赤石川までの雪渓



⑥赤石川



⑦北海岳登り口



⑧北海岳ガレ場周辺

⑤石室前の雪はすべて解けましたが、北海岳方面にはまだ多くの雪渓が残っています。石室～赤石川間には約250m程の雪渓があります。⑥赤石川は一部見えてきましたが橋はまだ出ていません。橋周辺の雪渓は中央部が割れ陥没してきているので歩行の際は慎重に渡るようにして下さい。⑦北海沢周辺も全面雪ですが、迷わないように雪面には紅ガラ(目印)がまかれています。⑧北海岳ガレ場周辺の雪渓は約15m程で雪尾状になっているので、上にはあがらず必ず登山道を通るようにして下さい。