大雪山山情報

層雲峡ビジターセンター

2010年 6月 15日（天気）晴れ　　最低 10℃／最高 25℃（層雲峡）

コース：黒岳

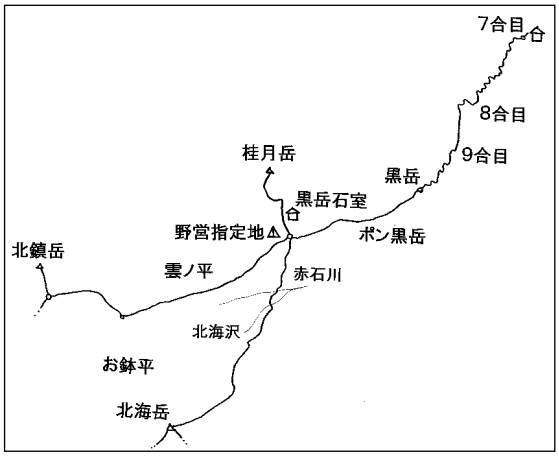

キバナシャクナゲ

メアカンキンバイ

イワウメ


ミネズオウ

開花状況：黒岳七合目～山頂　ショウジョウバカマ・エゾイワハタザオ
黒岳山頂～黒岳石室　ウラシマツツジ・コメバツガザクラ・ミネズオウ
キバナシャクナゲ・メアカンキンバイ・イワウメ
雲ノ平　上記の他にエゾノツガザクラ（咲き始め二株）


①五合目より黒岳概観


②八合目標柱


③ 九合目標柱


④ 山頂からポン黒岳方面

全体的に雪解けが進んできましたが、ルートの大半は雪におおわれています。九合目から山頂の間は部分的に夏道が露出していますが、登山道と雪面の間に隙間ができており、踏み抜きにはじゅうぶん注意してください。九合目上の急斜面は雪面の状態によっては滑落の危険があります。


⑤黒岳石室周辺

⑥雲の平

⑦雲の平


⑧お鉢平展望台

黒岳山頂から石室の間は、ポン黒岳下から石室にかけて雪原が広がっているほかは、夏道が出ています。雲の平は大きな雪原が２ヶ所残っています。視界不良時には、注意が必要です。お鉢平展望台下の雪田はまだ大きく残っています。