



# 大雪山山情報

層雲峡ビジターセンター

2010年6月28日 天気 晴/曇 最低12℃/最高31℃ (層雲峡)

コース: 黒岳～北鎮岳分岐



ハクサンイチゲ




ハクサンチドリ



イワヒゲ



ウコンウツギ



キバナシヤクナゲ

【9合目】ハクサンイチゲ○、ウコンウツギ○、ミヤマキンポウゲ○、ハクサンチドリ○【黒岳山頂】メアカンキンバイ○、イワブクロ↑、コマクサ○、コメバツガザクラ○【ポン黒】ミネズオウ○、エゾツガザクラ↑、イワウメ↓【石室周辺】キバナシヤクナゲ○、エゾコザクラ○、チングルマ○、エゾツガザクラ○




①黒岳全景



② 黒岳7合目周辺雪渓



③黒岳8合目周辺の雪渓



④黒岳9合目標柱より上の雪渓

①展望台からの黒岳全景です。まだ所々に雪渓があります。②登り始めから45m、94mと大きな雪渓が残っています。雪解けと同時に、踏み抜きの箇所が増えてきました。また、数か所に雪面が凍っている所もあります。③標柱は出ていますが、一曲り目から15m、25m、30m、55m、55mの雪渓が残っています。④標柱は出ていますが、通過後に10m、頂上直下に25m、5mの雪渓が残っています。九合目～頂上付近では、ウコンウツギの群落が見頃になってきました。




⑤黒岳頂上



⑥雲の平



⑦雲の平～北鎮岳分岐下



⑧北鎮岳分岐下の雪渓

⑤九合目標柱を過ぎて三箇所の雪渓を渡りきると、頂上までは雪渓はありません。⑥石室を過ぎた雲の平には、殆ど雪渓はありませんが、一部5m程の雪解け後があります。若干水の中を歩くことになります。⑦雲の平～北鎮岳分岐下の間には、チングルマやエゾツガザクラの群落が所々に始まっています。⑧北鎮岳分岐下には150mの雪渓があります。滑りやすく、登り始め・起伏の激しい中間地点は雪面が凍っています。十分注意されて登頂ください。尚、お鉢平展望台手前にも52mの雪渓があります。

