




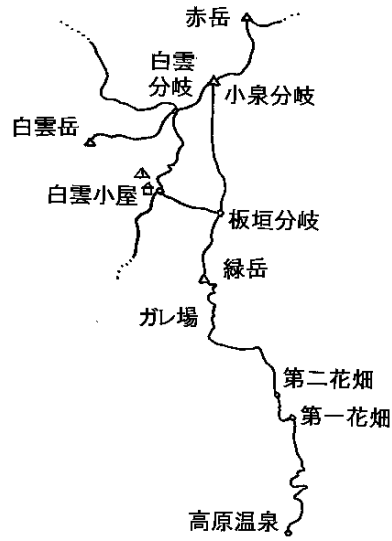
大雪山山情報

層雲峡ビジターセンター


2017年7月20日(天気)晴れ

最低 14 / 最高 22 (層雲峡)

コース: 緑岳



エゾコザクラ



イワブクロ



エゾタカネツメクサ



チシマキンレイカ

開花状況] 下部樹林帯:ゴゼンタチバナ ダイセツヒナオトギリ
 第一~第二花畑:ミヤマキンバイ ジムカデ アオノツガザクラ(蕾)
 キバナシャクナゲ(始)エゾコザクラ(始)ミツバオウレン
 緑岳岩塊斜面:マルバシモツケ メアカンキンバイ イソツツジ イワブクロ
 サマニヨモギ シラネニンジン エゾノマルバシモツケ ヒメイワタデ
 緑岳稜線:ホソバウルップソウ(終)チョウノスケソウ エゾタカネツメクサ
 クモマユキノシタ ミヤマキンバイ ヒメイワタデ エゾツツジ(始)コマクサ
 チシマキンレイカ キバナシオガマ エゾイワツメクサ タカネスミレ(終)
 サマニヨモギ(始)



① 第一花畑



② 第一花畑末端



③ 第二花畑



④ 第二花畑末端

第一花畑は木道がほぼ出ている。① 第一花畑末端には雪田状に9.1mの残雪。② 第二花畑も木道上の雪は無くなったが、③ 末端上部には、近日中に消失すると思われるスノーブリッジ状の残雪が登山道をおおっている。踏み抜きに注意が必要。④



⑤ 第二花畑上部



⑥ エイコの沢ガレ場



⑦ 緑岳岩塊斜面



⑧ 緑岳稜線

第二花畑上部には、3.7m・5.1m・3.3m・1.7mと、四分割された雪渓⑤のほか、下から順に、4.7m・6.8m・1.7mと、三ヶ所に雪渓が残る。エイコノ沢ガレ場付近は、岩場部分の登山道が露出している。⑥ ハイマツ帯から緑岳岩塊斜面、山頂から板垣分岐までの登山道は完全な夏道で、とくに問題はない。⑦ 緑岳稜線では早咲きの花が終わり、盛夏の花が開花するまで「端境期」状態が一週間程続くと予想される。⑧