



大雪山山情報

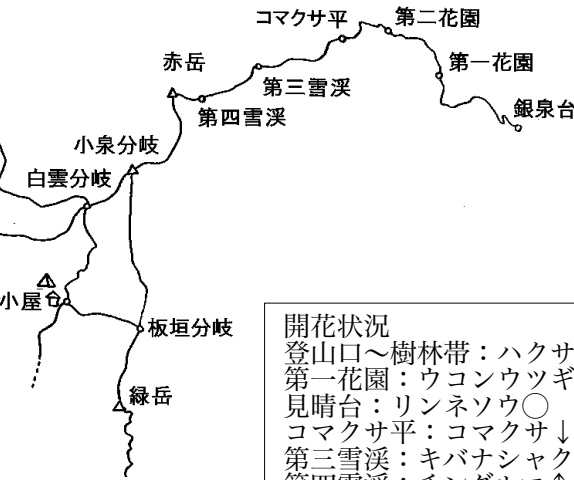
層雲峡ビジターセンター

2013年7月25日

(天気) くもりのち雨

最低16℃/最高24℃ (層雲峡)

コース：赤岳



チシマツガザクラ



イワブクロ



ウスユキトウヒレン



ウコンウツギ

開花状況

登山口～樹林帯：ハクサンチドリ○ゴゼンタチバナ○モミジカラマツ↑ウメバチソウ↑
 第一花園：ウコンウツギ↑ミヤマキンポウゲ↑ジンヨウキスミレ↑エゾコザクラ↑ミヤマキンバイ始
 見晴台：リンネソウ○
 コマクサ平：コマクサ↓イワブクロ↓シラネニンジン○チシマツガザクラ↑ウスユキトウヒレン↑
 第三雪渓：キバナシャクナゲ↑エゾツツジ↑チシマツガザクラ↑エゾハハコヨモギ↑イワギキョウ↑
 第四雪渓：チングルマ↑アオノツガザクラ↑エゾノツガザクラ↑ミヤマリンドウ↑ヨツバシオガマ○
 赤岳山頂：エゾツツジ○サマニヨモギ○チシマツガザクラ↑チシマギキョウ↑イワギキョウ↑



①第一花園斜面全景




②第一花園看板付近



③第二花園

第一花園は、樹林帯のトラバースを終えた沢地形から看板手前まではほぼ残雪に覆われているが、看板奥の急斜面は30mほどの残雪があるのみ①②。一方、第二花園は全面雪に覆われている③。




④コマクサ平



⑤第三雪渓上部より俯瞰



⑥第四雪渓



⑦赤岳山頂付近

奥の平は全体の3分の1ほどが雪に覆われている。コマクサ平のコマクサ群落は見頃を過ぎたが、まだ多くの花が残っている④。第三雪渓は全面雪に覆われており、長さ・斜度ともに大きいので、下降時には注意が必要⑤。第四雪渓は全体の2分の1くらいが雪に覆われている⑥。赤岳山頂付近ではエゾツツジがまだ見頃⑦。