


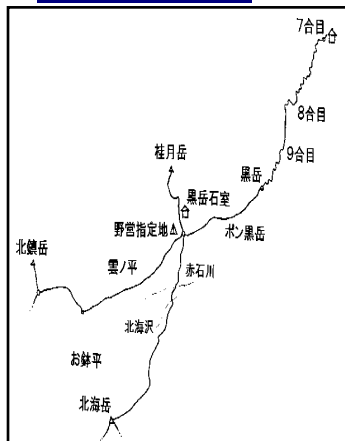


# 大雪山山情報

層雲峡ビジターセンター

2014年06月02日 天気 快晴(黒岳) 最低 5℃/最高 25℃ (層雲峡)

コース: 黒岳



**【残雪状況】**ここ数日高温状態が続いているため、昨年比雪どけが早まっていますが、黒岳北東斜面はほぼ全面雪の中です。標柱は、八合目頭のみ露出。九合目は標柱全露出と一部ベンチが出ました。**【開花状況】**ここ数日高温状態が続いているため、昨年比高山植物の開花が早まっているようです。 **【九合目】** ショウジョウバカマ

**【頂上周辺】** キバナシャクナゲ蕾、コメバツガザクラ、ウラシマツツジ、ミネズオウ



①黒岳七合目



②黒岳八合目



③黒岳九合目



④黒岳頂上直下


①②③全面雪。但し、九合目からは所々枝が起きてきており、踏み抜きとともに歩きづらくなっている。④雪渓が盛り上がり、かなりの急斜面となっている。滑落要注意。上下山ともに慎重に。\*雪どけが進んでいるが、全面雪の状態。朝晩等は雪面が凍り付く場合があります。状況によっては、軽アイゼン・スノーシューが必要です。特に下りはゆとりをもって慎重に下山してください。この時期は、ストック・スパッツは必須であることと、気温の上昇で雪面が腐り、踏み抜きや場所によっては腰まで抜かる場合もあります。また、殆ど登山道が出ていないため、悪天時や濃霧時は大変に迷いやすくなりますので、十分な注意が必要です。



⑤黒岳頂上直下



⑥黒岳石室周辺



⑦雲の平方面



⑧赤石川方面

⑤唯一登山道が出ている場所です。⑥頂上から石室手前までは消雪しています。石室は間もなく全体が露出。6/20から管理人常駐です。⑦所々大きな雪渓があります。⑧全面雪。⑦とともに、視界不良時は地図・コンパスの携行が必要です。また、⑦に若干写っていますが、北鎮岳分岐周辺も全面雪です。起伏が激しく、天候状態によってはアイゼンが必要です。\*昨年と比較すると、随分と雪どけが進んでいます。但し、天候に左右される部分が大きいですが、この時期は特に装備の充実には欠かせません。ゆとりをもって安全山行を。