

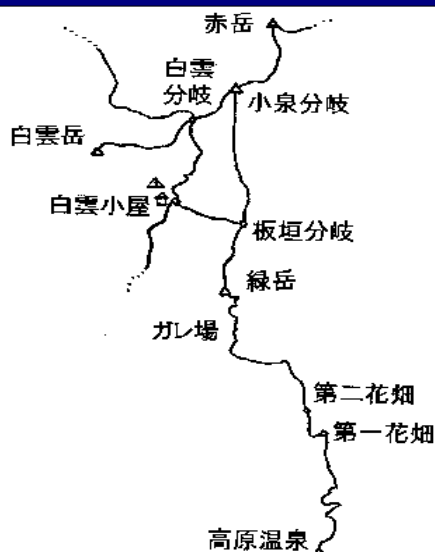


大雪山山情報

層雲峡ビジターセンター

コース：緑岳


2016年9月30日 (天気) 晴れ 最低5℃/最高15℃ (層雲峡)



第二花畑上部から東大雪の山々



①高原山荘裏



②見晴台



③第一花畑



④第二花畑

8月下旬から相次いで襲った一連の台風被害からようやく登山道が復旧した。

紅葉状況

高原山荘周辺～下部樹林帯：見頃①②。

第一花畑：ウラジロナナカマド・ダケカンバは枯れたものが目立つ。チングルマは葉が茶変してきている③。

第二花畑：色づきのピークは過ぎたが、まだ見頃状態が続く④。

第二花畑上部～エイコの沢：ダケカンバは枯れたものが目立つ。チングルマ・ウラジロナナカマドは色づきのピークは過ぎたが、まだ見頃状態といえる⑤⑥。

南沢斜面：枯れたものが目立つ⑦。

緑岳山頂付近：冬枯れに近い状態⑧。

※稜線上は風が冷たく、いつ雪が降ってもおかしくない気候。登山の際は気象情報を確認し、無理な行動を避ける必要あり。




⑤第二花畑上部



⑥エイコの沢



⑦南沢斜面



⑧緑岳山頂付近