

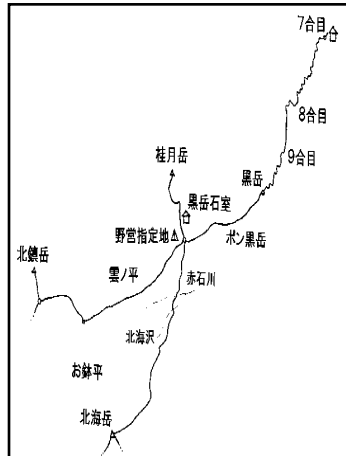


大雪山山情報

層雲峡ビジターセンター

2022年07月10日 天気 小雨(黒岳) 最低19℃/最高24℃(層雲峡)

コース: 黒岳



チシマヒョウタンボク



エゾイワツメクサ




コマクサ



ヒメイツツジ



コケモモ



クロマメノキ

【開花状況】【九合目上】ミヤマキンボウゲ・ウコンウツギ・キバナノコマノツメ○ チシマノキンバイソウ・チシマヒョウタンボク↑【山頂下】ウコンウツギ・チシマノキンバイソウ・ハクサンチドリ○ エゾヒメクワガタ・ハクサンボウフウ・トカチフウロ↑【山頂～石室】メアカンキンバイ・イワヒゲ○ エゾイワツメクサ・ヒメイツツジ・コマクサ・コガネイチゴ↑ ゴゼンタチバナ・イワブクロ・コケモモ・チシマキンレイカ始【石室周辺】チングルマ・エゾノツガザクラ○【雲ノ平】エゾノツガザクラ・ミヤマキンバイ・エゾコザクラ・キバナシャクナゲ○



①黒岳八合目上



②黒岳八合目周辺



③黒岳山頂下


黒岳の登山道に残っていた雪は完全に消失しました。水たまりやぬかるんでいる所もほとんどなく、とても歩きやすい状態です①。黒岳九合目周辺だけでなく、八合目周辺でもウコンウツギがきれいに咲き始めました②。黒岳の山頂下ではチシマノキンバイソウの群落が満開を迎えています。黄色の絨毯のようでとてもきれいです③。



④雲ノ平周辺



⑤お鉢平展望台下



⑥北鎮岳分岐下

雲ノ平周辺ではキバナシャクナゲが見頃を迎えています④。お鉢平展望台下の雪渓は雪解けが進み、15mぐらいの長さになっていました。傾斜もなだらかで雪も柔らかい状態であったため、まったく問題なく歩くことができました⑤。北鎮岳分岐下の雪渓は、まだ大きく残っていました。目印となるマーカーは登山道から大きく右にずれ、薄く消えかかっている状態でしたが、その線に沿って階段状のステップが残っていたため、初めの急傾斜の部分も登りやすかったです。しかし、途中からマーカーの線もステップも消えてしまいました。この日の雪は柔らかく不安に感じることはありませんでしたが、日によって雪面の状態は変化します。北鎮岳に向かう際には万全の装備をお願いします⑥。